Massif du Rossberg
Sortie nature et archéologie 24 septembre 2026

Balade commentée sur les traces des anciennes marcairies du Rossberg
Regards croisés au sommet du Rossberg

Suite aux recherches historiques et archéologiques menées en 2019 et 2020 sur les vestiges d'anciennes marcairies, les acteurs ont été invités à venir découvrir les héritages et spécificités du Rossberg autour d'une balade commentée.

Cette sortie était à destination des acteurs du Groupe de Concertation Locale (GCL) élargi du Rossberg, site Natura 2000 des Vosges du sud.
Elle a regroupé une vingtaine de participants d'horizons différents : commune, comcom, fermiers aubergistes, Club Vosgien, Maison de la Terre de Sentheim, Office National des Forêts, CEA, Conservatoire d'espaces naturels d'Alsace, ski clubs

Intervenants
Jean-Baptiste ORTLIEB, historien,
Lucie WISSENBERG, archéologue
Benjamin KELLER, géographe

Coordination
Sophie Picou, chargée de mission Natura 2000
Mathilde Doyen, chargée de mission patrimoine culturel

Les objectifs visés étaient :
- Proposer une animation transversale permettant la valorisation des patrimoines naturels, culturels et historiques
- Favoriser les échanges entre acteurs du GCL et l'animation du site Natura 2000
- Diffuser la connaissance sur le site et comprendre l'évolution des paysages et des activités sur le site du Rossberg
- Partager les recherches de Jean-Baptiste Ortlieb et des autres intervenants

Principes
Utilisation des ressources iconographiques et cartographiques anciennes et actuelles
Veiller à une balade rythmée
Faciliter la prise de paroles et les témoignages des participants
Moment convivial repas tiré du sac au refuge du ski club du Rossberg + goûter offert par la Ferme Auberge du Thannerhubel

Tout au long du parcours divers sujets ont été abordés

10h Départ : Col du Hundsruck
Accueil des participants et introduction
Principes de la sortie : porter à connaissance des fouilles archéologiques menées en 2019 et 2020, regards croisés sur un territoire aux multiples richesses.
Animation proposée dans le cadre des 30 ans d'animation Natura 2000 et de la mission patrimoine culturel portée par le Parc naturel régional des Ballons des Vosges
Présentation du parcours : 7km 400m de dénivelé positif, plusieurs points d'arrêts commentés



©M.Doyen, PNRBV

1. Martisplatz : contexte de l'animation « le pourquoi du comment »

En 2018, Jean-Baptiste Ortlieb avait informé le Parc sur sa volonté de mener des travaux de recherches et de fouilles archéologiques sur le site du Rossberg.
Dans la continuité de cette démarche, le Parc contribuera au financement de la publication de sa thèse de doctorat en histoire moderne *La Fabrique des sommets, Une histoire environnementale des sommets des Vosges méridionales (XIIIe XVIIIe siècles*). Ce travail explique une trajectoire de cinq siècles, décrit les outils mobilisés, comprend des sources archivistiques et imprimées dont des cartes et plans. Il permet d'éclairer sur la vie et l'économie des chaumes avec une approche pluridisciplinaire, histoire, archéologie, environnement, géographie qui fait écho à la méthodologie d'un Parc naturel régional.

Benjamin Keller a posé le contexte géographique et territorial, en s'appuyant notamment sur les résultats de la thèse de Stéphanie Goepp (2007). Le paysage du Rossberg a régulièrement été façonné par la main de l'homme à travers les activités forestières, agricoles et industrielles. Défrichement par le feu à la période du bronze moyen, vers 1500 avant JC.
Les périodes de défrichement les plus importantes ont donné lieu au premier apogée historique du système agro-pastoral à la fin du XVIème siècle et à son deuxième apogée au début du XIXème siècle vers 1830.

Sophie Picou a présenté le site Natura 2000 des Vosges du sud dans les grandes lignes. Avec ses 5100 ha le site Natura 2000 est divisé en 4 secteurs, Ballon d'Alsace, Neuf-Bois/Col d'Oderen, Grand Ventron et Rossberg. Il est caractérisé principalement par des forêts et des chaumes.
Le secteur du Rossberg comprend environ 1000 ha de forêt et 250 ha de chaume.
Site pilote dans la mise en œuvre des documents d'objectifs en 1996. Aujourd'hui, la révision du document d'objectif est en cours afin d'intégrer de nouveaux enjeux (eaux, zones humides, forêt et chasse, activités récréatives de plus en plus présentes et diversifiées).

2. Au niveau du petit oratoire : sortie de la forêt en limite avec la chaume

La gestion forestière du secteur a été présentée par Jean-Charles Villaume, agent forestier sur la forêt communale de Masevaux et par Rémy Dorge, chef de l'Unité Territoriale de la Doller. Sur les parties les plus hautes, la forêt est laissée en libre évolution. En aval, la gestion en futaie irrégulière est privilégiée de sorte à avoir un peuplement avec des arbres d'essences et d'âges différents (hauteurs et diamètres variés).
Les habitats majoritaires sont la Hêtraie sapinière et l'Erablaie sur éboulis.



©S.Picou, PNRBV

3. Au niveau des fouilles

Information sur le déroulement d'une fouille archéologique depuis l'obtention des autorisations jusqu'à la conservation des objets trouvés en passant par la phase de documentation (l'état de l'art, publications scientifiques, archives, cartes anciennes, images Lidar…) puis les sondages… par Lucie Wissenberg

Il existe 2 types de chantiers de fouilles : les fouilles préventives et les fouilles programmées soumises aux règles du code du patrimoine. Les chantiers de fouilles préventives sont déclenchés en amont de travaux d'aménagement (construction d'une route, d'une zone commerciale, d'un lotissement...) lorsque des vestiges peuvent être menacés. Elles sont prescrites par l'État et confiées à des archéologues professionnels, par exemple en Alsace, Archéologie Alsace, l'Inrap (Institut national de recherches archéologiques préventives) ou ANTEA-Archéologie et sont à la charge de l'aménageur.

En revanche, les fouilles programmées répondent à des objectifs scientifiques et de recherche, sur des sites qui ne sont pas en danger de destruction. Elles s'inscrivent dans la durée, sont proposées par des chercheurs, (professionnels, universitaires ou bénévoles) et validées par des instances scientifiques de la DRAC (Direction Régionale des Affaires Culturelles).

Dans le cas du Rossberg, il s'agissait de fouilles programmées suite à des questionnements scientifiques.



©M.Doyen, PNRBV



©M.Doyen, PNRBV

Comment cela se passe concrètement sur site ?

Etant dans un site naturel préservé, site Natura 2000, les fouilles ont été réalisées avec le plus grand soin, uniquement avec pelles et pioches, pas d'engin lourd tels que des pelleteuses. La couche de surface a été soigneusement retirée par plaques afin de pratiquer le démotage / remontage pour assurer une reprise rapide de la végétation après les travaux de fouilles sans impact sur la végétation. Aucune trace visible aujourd'hui.

Évolution des découpages administratifs, tensions entre abbaye et bourgeois de la ville de Masevaux.

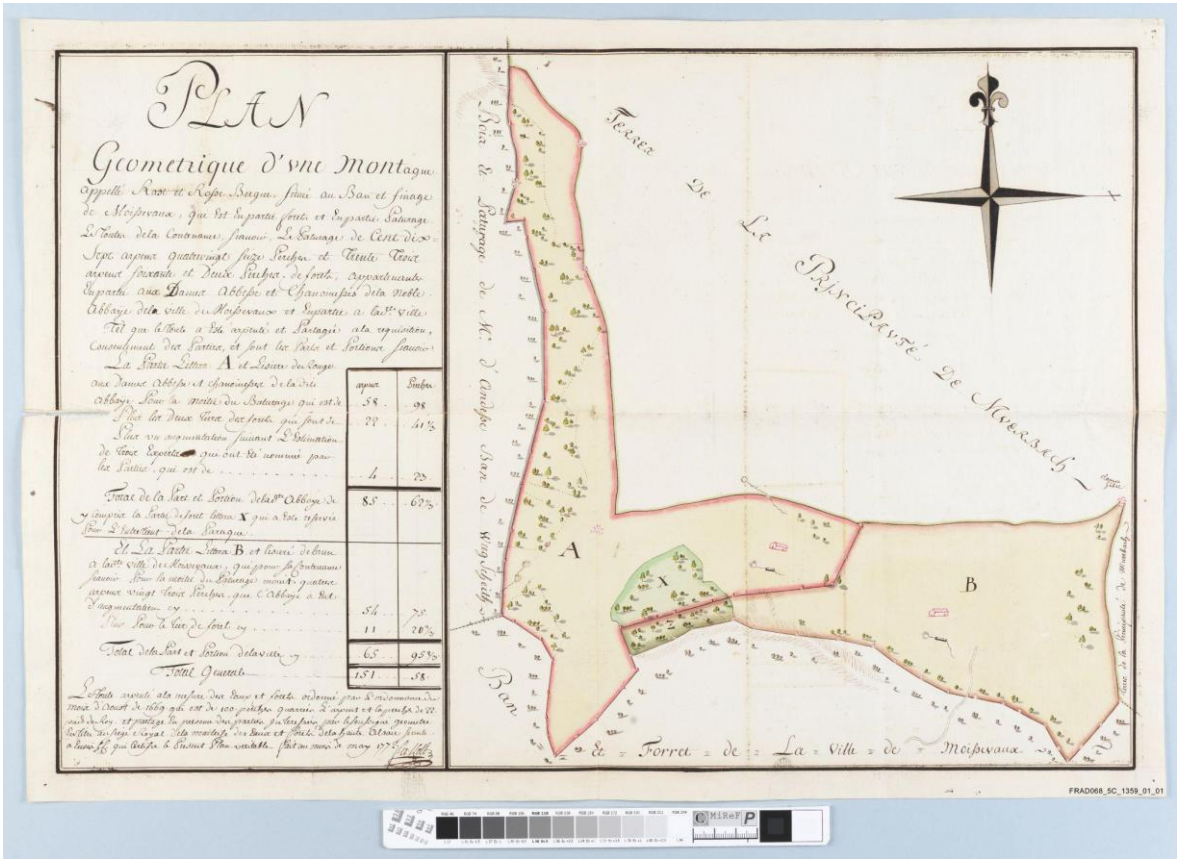

Plan de partage de la chaume du Rossberg entre la ville et l'abbaye de Masevaux, et détail, 1772 (AA68, 5C 1359).

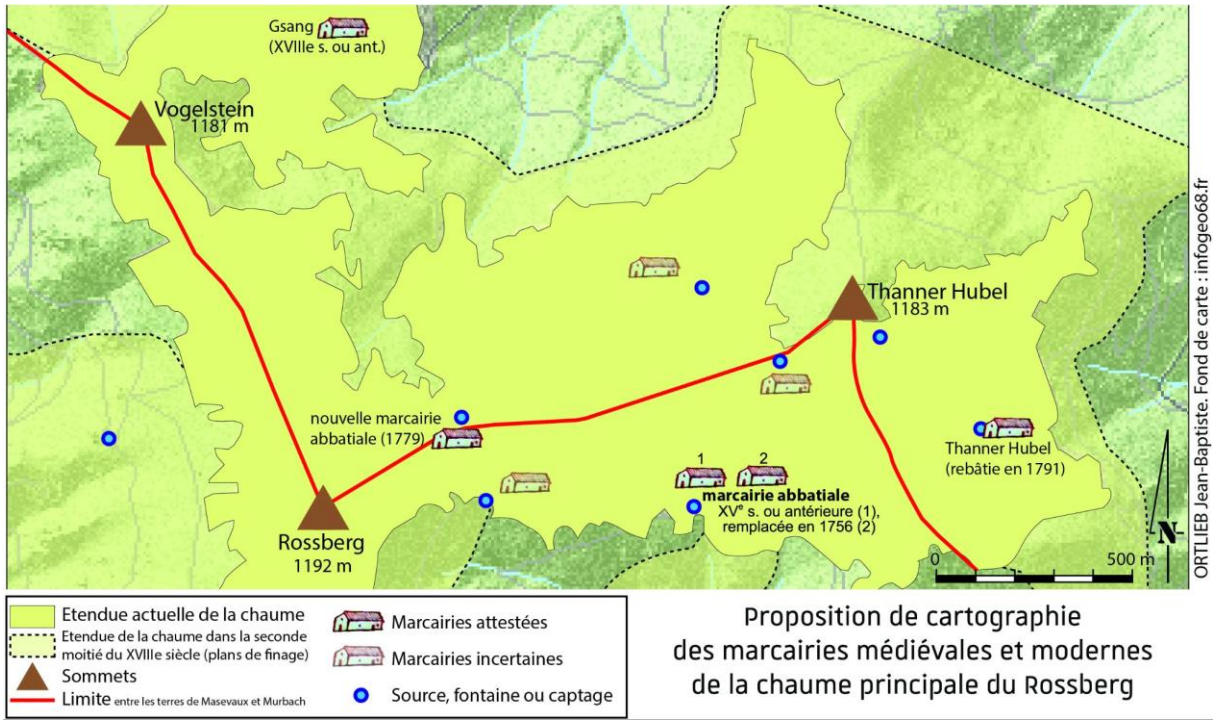

La construction d'une marcairie marque l'appropriation d'une source, d'un point d'eau.

Evolution architecturale des marcairies passage du bois à la pierre :
Marcairie bois XVIIème, XVIIIème siècle



Mikaël Sévère, programme Misha, 2025
image produite dans le cadre du programme interdisciplinaire de la MISHA, 2025 : https://www.misha.fr/en/recherche/restitution-3d-support-transdisciplinaire-marcairie-rossberg-environnement/

Marcairie en pierre de 1757 construite par les bourgeois de Masevaux sans autorisation qui n'avaient pas accès aux bois des repandises d'où la construction en pierre. A ce moment, construire dans la pierre est hautement symbolique dans le conflit qui oppose les bourgeois à l'abbaye (qui reste seigneur des lieux).
Marcairie exploitée jusqu'au début du XXème.



Mikaël Sévère, programme Misha, 2025
image produite dans le cadre du programme interdisciplinaire de la MISHA, 2025 : https://www.misha.fr/en/recherche/restitution-3d-support-transdisciplinaire-marcairie-rossberg-environnement/



©M.Doyen, PNRBV

13h – 14h30 Pause repas : Accueil par le président du ski club Rossberg de Thann, Jean-Luc Barret, au refuge de la Waldmatt créé en 1911, en toute convivialité.



©M.Doyen, PNRBV

4. Vue sur la Waldmatt

Traces visibles des anciennes places de charbonnage au-dessus du Gsang : conflits entre marcaires et charbonniers (monde agricole et charbonnage).



©M.Doyen, PNRBV



Mikaël Sévère, programme Misha, 2025

image produite dans le cadre du programme interdisciplinaire de la MISHA, 2025 : https://www.misha.fr/en/recherche/restitution-3d-support-transdisciplinaire-marcairie-rossberg-environnement/



Photographie de la ferme de la Waldmatt, après 1911 (Club cartophile de Thann et de la vallée de Saint-Amarin)

5. Table d'orientation à 1161 m

Présentation des pratiques agricoles et pastorales par Serge Zussy



©M.Doyen, PNRBV

Les bases de la géologie du Rossberg par Daniel Rudler, bénévole à la Maison de la Terre et de la Géologie
Il y a 35 000 000 d'années le Rossberg était recouvert de sédiments. Ancien volcan datant du Carbonifère, vieux d'environ 340 millions d'années.

~340 Ma
Le volcanisme sous-marin
Des magmas remontent sous une mer ancienne. Des laves et des produits volcaniques se mettent en place ; des roches volcano-sédimentaires se forment également.
~300 Ma
La formation de la chaîne hercynienne
Les mouvements tectoniques liés à la collision continentale déforment et soulèvent les terrains. Le volcanisme ancien est intégré à une chaîne de montagnes.
Depuis
L'érosion et le façonnement du relief
Des centaines de millions d'années d'érosion mettent progressivement à nu les roches profondes et les structures volcaniques. Le soulèvement des Vosges et les glaciations quaternaires contribuent ensuite au relief actuel.

Le Rossberg conserve des traces de plusieurs phases de volcanisme, depuis des éruptions sous-marines jusqu'à des manifestations volcaniques aériennes.
La particularité du Rossberg est la diversité de ses roches :

1. Les roches volcaniques basiques : andésites et labradorites
2. Les coulées prismées et les orgues volcaniques
3. Les brèches volcaniques et les tufs
4. Les roches intrusives et hypovolcaniques (porphyre)

Une des originalités du massif est son contraste avec les secteurs des Hautes-Vosges dominés par les granites qui donnent des sols acides. Au Rossberg, plusieurs roches volcaniques et volcano-sédimentaires ont une composition différente. Leur altération produit des sols dont les propriétés chimiques favorisent des plantes peu communes dans le reste du massif vosgien. Localement, on peut y rencontrer une flore calcicole ou basiphile, adaptée à des sols moins acides, avec des espèces rares à l'échelle des Vosges (par exemple Drave faux-aizoon ou Alchémille en éventail).





©M.Doyen, PNRBV

Diversification des pratiques avec le **développement des activités de découverte et sportives** à la fin du XIXe et début du XXe siècles. Présentation par Jean Ardizio du ski club vosgien Thann et de son refuge créé en 1926.





©M.Doyen, PNRBV

5. Ferme-auberge du Thannerhubel

La pratique agricole au quotidien : témoignage de Bastien Gully, nouveau gérant de la ferme-auberge du Thannerhubel.
Il fait part des difficultés rencontrées cette année particulièrement sèche avec un manque d'eau et de fourrage l'obligeant à acheminer de l'eau de la vallée puis à descendre une partie de son troupeau plus tôt dans la saison.
En revanche l'activité de l'auberge a plutôt bien fonctionné.



©M.Doyen, PNRBV

Fin : 17h30 au col du Hundsruck

Toponymie : Rossberg = la montagne défrichée
En conclusion, les participants ont qualifié le Rossberg en 5 mots et proposé que de nouvelles sorties sous ce format soient réitérées.



Pour en savoir plus : https://journals.openedition.org/sourcesarche/870